

## Los Arrayanes

El Parque Nacional Los Arrayanes fue creado en el año 1971 para proteger un particular bosque de arrayanes con ejemplares de alrededor de 650 años de edad. Con una superficie de 1.793 hectáreas está ubicado en la Península de Quetrihué, en el lago Nahuel Huapi, al suroeste de la provincia de Neuquén.



## Un protagonista color canela

Sedosas y delgadas láminas componen la singular corteza de este árbol. El tanino que contiene tiñe de un cálido rojo canela a la corteza que, al desprenderse, deja a la vista manchas de color blanquecino.



## Para formar un bosque, multiplicar es la tarea


Los húmedos ambientes cercanos a las márgenes de lagos y ríos, favorecen el crecimiento del arrayán, un árbol nativo del bosque andino patagónico. Pero en esta península, los arrayanes forman un denso bosque con características únicas: troncos anchos y alturas que superan los 15 metros.

Entre otros factores, el predominio del arrayán en este bosque se debe a que desde las raíces de los árboles se originan numerosos tallos subterráneos o vástagos, que al crecer forman matas arbóreas. Además, una rama puede desarrollar raíces y nuevas ramas. ¿Cómo sucede esto? Cuando una rama permanece en contacto con el suelo húmedo sin haberse desprendido totalmente de la planta madre, puede generar raíces y dar origen a un nuevo individuo.



## Con aroma a salud

Las pequeñas hojas verdes del arrayán tienen una fragancia muy persistente. Tradicionalmente se utilizaban para curar afecciones digestivas y bronquiales.



Hojas de arrayán



Frutos de arrayán



Flores de arrayán

Durante el verano, pequeñas y hermosas flores blancas cubren a los arrayanes para dejar paso en el otoño a los frutos de color negro brillante. De estos últimos los pueblos originarios elaboraban CHICHA, una bebida alcohólica.

## Los anfitriones de la península

Desde hace por lo menos 13.000 años diversos grupos humanos habitaron el área del lago Nahuel Huapi. La compleja trama de la colonización europea (a partir del siglo XVI) y la conformación de los estados nacionales de Chile y Argentina (hacia fines del siglo XIX) en la región de Nahuel Huapi, dio como resultado una matriz en la que hoy conviven comunidades del pueblo mapuche y pobladores criollos de orígenes diversos: mayoritariamente de Europa, Chile y también de otras provincias argentinas. Juan O Connor fue el primer propietario de la zona sur de la península de Quetrihué, tierras que en 1931 compró la familia Lynch. Al conocer la existencia del bosque de Arrayanes en su propiedad, los Lynch decidieron construir una casa de té para promocionar el lugar entre sus amigos. Desde entonces, el turismo y la recreación guían la actividad económica de la península. Entre 1935 y 1950 sucesivas negociaciones entre el propietario y el gobierno nacional culminan en la incorporación de estas tierras al Parque Nacional Nahuel Huapi. Un predio de 100 hectáreas, en que se encuentra el casco de la estancia, continúa siendo propiedad de la familia. En 1971 la península de Quetrihué es declarada "Parque Nacional Los Arrayanes".

## Recomendaciones



Consulte en la Intendencia, Centros de Informes y a los guardaparques sobre las actividades autorizadas y la manera de realizarlas.



Si va en bicicleta, por su seguridad, use casco, frene en las bajadas y bájese de la bicicleta. Recuerde que los caminantes tienen prioridad de paso. Se recomienda que menores de 12 años no circulen en bicicleta por la alta dificultad del sendero.



Circule solamente por las picadas, sendas y senderos autorizados.



Apague bien el cigarrillo y regrese con las colillas.



Prohibido ingresar con mascotas.



Aprecie la diversidad de la flora nativa, sin llevarse ninguna planta del lugar. Observe los animales silvestres a distancia.



Recuerde que se encuentra en un área boscosa y la caída de árboles y ramas es frecuente.

Usted está ingresando a un área agreste, bajo su propia responsabilidad. Por su seguridad, evite riesgos y disfrute de su estadía.

## EMERGENCIAS

Incendios, comunicaciones y emergencias (ICE):

+54 (0294) 4422479 Tel: 105 / 911

VHF: 155675 / 150335. La cobertura con VHF puede sufrir restricciones en virtud de la topografía del terreno.



## Parque Nacional Los Arrayanes

Intendencia del Parque Nacional Nahuel Huapi

San Martín 24 - R8400ALN - S. C. de Bariloche - Argentina  
Tel.: +54 (0294) 4423111 / 366 - [www.nahuelhuapi.gov.ar](http://www.nahuelhuapi.gov.ar)

Delegación Zona Norte

Bv. Nahuel Huapi 2193 - (8407) Villa La Angostura -Tel. +54 (0294) 4494152

Departamento Conservación y Educación Ambiental  
División Educación Ambiental - P.N.N.H. noviembre 2016  
Diseño Gráfico: Demián Belmonte / Horacio Grandio


[www.nahuelhuapi.gov.ar](http://www.nahuelhuapi.gov.ar)



Parque Nacional Los Arrayanes

Administración de Parques Nacionales

Información general





## Un espacio compartido

### La Península de Quetrihué presenta una rica diversidad en plantas

Desde la costa de los lagos hasta los 900 metros sobre el nivel del mar crece el bosque siempreverde. Los sucesivos troncos grises oscuros de más de 40 metros de altura indican al coihue como el árbol representativo de este bosque. Junto a él crecen cipreses, radales, arrayanes, palos santos, ñires, pataguas y hua huan.

En la zona norte de la península, el sotobosque está compuesto por un espeso matorral de maqui.

En este sitio donde el suelo es poco compacto, se encuentran arbustos y herbáceas de flores llamativas como el michay, calafate, aljaba, mutisia, amancay, botellitas.

### Los ambientes terrestres y lacustres son el refugio de especies con un valor especial


En las costas de lagos y lagunas internas habita el huillín, especie emblema del Parque Nacional Nahuel Huapi. El huillín es un mamífero acuático nativo, que está en peligro de extinción ya que antiguamente fue cazado por su valiosa piel. Se alimenta principalmente de crustáceos y peces.

El pudú, un pequeño ciervo nativo, encuentra en el bosque bajo, el ambiente propicio para moverse, alimentarse y encontrar refugio.


El cormorán imperial es un ave comúnmente marina. Su presencia en el lago Nahuel Huapi resulta muy singular por tratarse de una de las pocas poblaciones de agua dulce, para Argentina. Por esta razón esta especie es de valor especial para el Parque Nacional. La especie lleva adelante todo su ciclo de vida en el lago Nahuel Huapi y otros lagos cercanos.



Cormorán imperial



Aljaba



Mutisia

## Como llegar

Se puede llegar navegando el lago Nahuel Huapi desde Villa La Angostura o desde Puerto Pañuelo en Bariloche. Otra alternativa es recorrer una senda peatonal de 12 kilómetros de extensión que comienza en Villa La Angostura y que termina en un sendero entablonado de 800 metros.

## Servicios

Casa de té, sanitarios, excursiones lacustres, miradores, senderos peatonales.

## Lugares para visitar y recorrer

Al ingresar al Parque Nacional Los Arrayanes, desde Villa La Angostura, se encuentra una senda de 1 km que conduce a los miradores. Desde allí se pueden contemplar los paisajes circundantes a la península.

- Mirador Brazo Norte con vista a Brazo Machete.
- Mirador Bahía Mansa con vista al istmo de la península y a Villa La Angostura.

Al finalizar la senda es posible retomar la que conduce al Bosque de Arrayanes.

## Sendero pasarela Bosque de Arrayanes

-Del Bosque de Arrayanes: a lo largo de 800 metros se pueden reconocer las diferentes etapas de crecimiento del arrayán como así también su convivencia con otras especies vegetales y animales. La pasarela facilita el recorrido al visitante y a su vez protege al bosque de la masiva y constante afluencia de público.

## Sendero peatonal y para bicicletas

-De la península: el Bosque de Arrayanes está conectado con Villa La Angostura a través de un sendero peatonal de 12 km. Desde Villa La Angostura, en un recorrido de mediana dificultad se transita por el bosque, lugares abiertos de vegetación y, casi al finalizar, se arriba a la laguna Patagua donde comienza a predominar el arrayán.

Recorrido: 12,5 km. (los tiempos son sólo de ida)



Caminando 3 hs.

■ Dificultad media (de enero a diciembre)



En bicicleta 2 hs.

■ Dificultad alta

Desde el ingreso hasta el km 1,5 transitar con la bicicleta en mano. El peatón tiene prioridad.



USO OBLIGATORIO DE CASCO PARA CICLISTAS  
HELMET USE IS OBLIGATORY FOR CYCLISTS

|                |  |
|----------------|--|
| <b>MEDIA</b>   | SE REQUIERE DE UNA MINIMA EXPERIENCIA Y PREPARACION FISICA                     |
| <b>ALTA</b>    | SE REQUIERE DE EXPERIENCIA EN SENDEROS DE MONTAÑA Y UNA BUENA CONDICION FISICA |
| <b>CERRADO</b> |  |

## SENDERO Y MIRADORES PARQUE NACIONAL LOS ARRAYANES



Bahía Mansa



Modesta Victoria